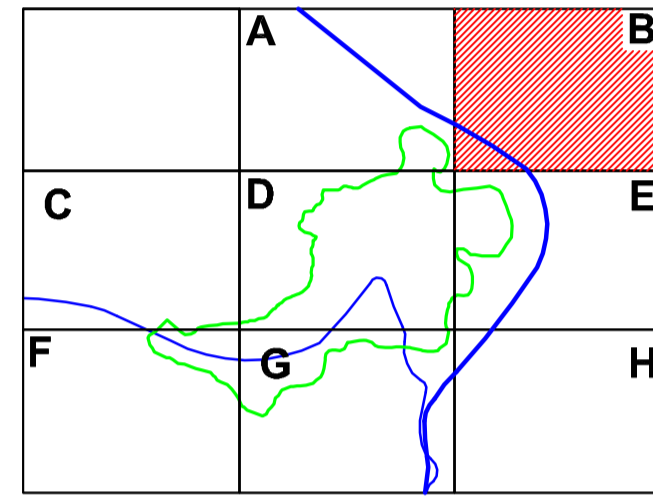




Comune di
Canicattì

Piano Regolatore Generale Variante generale

Prof. ing. arch. Giuseppe Trombino






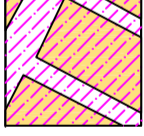
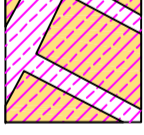


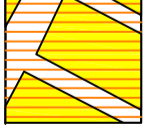
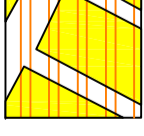
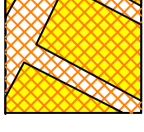
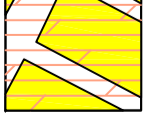




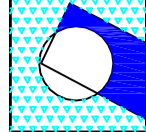
L'AREA URBANA. ZONIZZAZIONE
Adeguamento al D. Dir. n. 299 del 15.03.2006


13.B

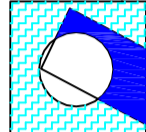
Scala 1:2.000

Legenda


-  Zona A - Centro storico
-  Zona B0 - Area urbana centrale
-  Zona B1 - Area urbana consolidata
-  Zona B2 - Area urbana da completare (If=5 mc/mq)
-  Zona B3 - Area urbana da completare (If=4 mc/mq)
-  Zona B4 - Area di completamento
-  Zona Br - Area urbana da riqualificare
-  Ambito urbano da sottoporre ad interventi di restauro e riqualificazione ambientale
-  Ambito urbano da sottoporre a progetto unitario di ristrutturazione urbanistica
-  Zona C1 - Area di completamento edilizio
-  Zona C2 - Area di espansione edilizia
-  Zona C3.1 - Aree vincolate ad edilizia residenziale pubblica nei piani esecutivi
-  Zona C3.2 - Area interessata da PEEP
-  Zona C3.3 - Area da assoggettare a PEEP

-  Zona EC - Aree a suscettività d'uso turistico residenziale
-  **Attrezzature di interesse locale**
* *Attrezzature esistenti*
- S** *Attrezzature scolastiche*
S1 Auli indo
S2 Scuole materne
S3 Scuole elementari
S4 Scuole medie
- IC** *Attrezzature di interesse comune*
IC1 Attrezzature religiose
IC2 Attrezzature culturali
IC3 Attrezzature socio-sanitarie-suntuarie
IC4 Attrezzature amministrative
IC5 Attrezzature commerciali
- V** *Verde pubblico ed attrezzature sportive*
V1 Verde pubblico
V2 Verde attrezzato
V3 Attrezzature per la pratica sportiva
- P** *Parcheggi*
P1 Parcheggi in superficie
P2 Parcheggi in elevazione e sotterranei

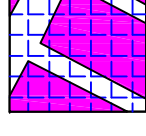
 Aree vincolate per attrezzature di interesse locale nei piani esecutivi vigenti


 **Zone F - Attrezzature ed impianti di interesse generale**
* *Attrezzature esistenti*

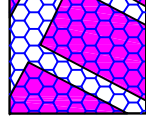
- F1** *Attrezzature ospedaliere*
- F2** *Parchi urbani e orti urbani*
- F3** *Attrezzature per la istruzione superiore*
- F4** *Attrezzature commerciali della grande distribuzione*
- F5** *Attrezzature ferroviarie*
- F6** *Attrezzature cinematografiche*
- F7** *Impianti tecnici urbani*
- F8** *Aree attrezzate per il commercio su aree pubbliche*
- F9** *Martello, foro boario, aree per mercato-agricolo*
- F10** *Attrezzature amministrative-direzionali, militari e giudiziarie*
- F11** *Impianti ed attrezzature per lo sport*
- F12** *Attrezzature sociali, culturali e del tempo libero*
- F13** *Attrezzature socio-assistenziali e sanitarie*
- F14** *Attrezzature religiose*
- F16** *Aree attrezzate*

 **Zone D0 - Aree produttive industriali**

 **Zone D1 - Aree industriali**


 **Zone D2 - Aree artigianali**

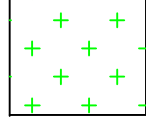
 **Zona D3 - Aree commerciali**

 **Zone D4 - Infrastrutture anonarie**

 **Zone D5 - Aree direzionali**

 **Zone E1 - Verde agricolo**

 **Zone E2 - Aree di verde agricolo soggette a rischio idraulico**


 **Zone E3 - Aree di verde agricolo soggette a tutela**


 **Zone E4 - Aree boscate**


 **Zone EF - Aree di parco fluviale agricolo**


 **Immobili da sottoporre ad interventi conservativi**

 **Perimetro delle fasce di rispetto inedificabili**

 **Perimetro entro il quale continuano ad applicarsi le previsioni dei Piani di Recupero urbanistico**

 **Perimetro delle zone soggette a rischio di esondazione molto elevato**

 **Perimetro degli ambiti entro i quali si applicano le disposizioni contenute nell'art. 24, 3° c. delle N. di A. del P.R.G.**

 **Verde stradale**

 **Viabilità urbana locale**

 **Viabilità principale di progetto**

