

 COMUNE di CANICATTI' Provincia di Agrigento	N. 86 Seduta del 11 NOV. 2015
---	--

DELIBERAZIONE CONSIGLIO COMUNALE

OGGETTO:	APPROVAZIONE PROGETTO ESECUTIVO RELATIVO ALLA SISTEMAZIONE DELLE STRADE IN CONTRADA LATERIZI: VIA TOMASI DI LAMPEDUSA E TRAVERSE.
-----------------	--

L'anno **duemilaQUINDICI** addì **UNDICI** del mese di **NOVEMBRE** nel Comune di Canicatti e nel Palazzo Municipale, a seguito di regolare invito diramato ai sensi di legge, si è riunito il Consiglio Comunale, in seduta pubblica - in sessione ordinaria - **2^a convocazione** - per trattare gli argomenti posti all'ordine del giorno.

Il Presidente del Consiglio Avv. Ivan Trupia, assume la presidenza della seduta.

Partecipa alla seduta il Segretario Generale dr **DOMENICO TUTTOLOMONDO**.

Alle ore 19,45 chiamato l'appello, risultano:

CONSIGLIERI COMUNALI	PRES	ASS	CONSIGLIERI COMUNALI	PRES	ASS
Di Benedetto Fabio		X	Comparato Alessio		X
Muratore Calogero	X		Giardina Giovanni	X	
Asti Gioacchino	X		Parla Rita		X
Licata Domenico		X	Sardone Antonino		X
Sacheli Agata		X	Lo Giudice Stefano	X	
Migliorini Antonio		X	Saieva Diega	X	
Trupia Ivan	X		Villareale Salvatore		X
Nicosia Salvatore		X	Rossano Alessandro		X
Tiranno Antonio	X		Cani Gioacchino	X	
Daniele Diego	X		Canicatti Giuseppe		X
Giardina Gioachino		X	Baldo Marocco Raimondo		X
Milioti Giuseppe	X		Bordonaro Giuseppa		X
Maira Antonio	X		Nocilla Gioacchino		X
Frangiamone Salvatore		X	Seminatore Manuela		X
La Valle Salvatore		X	Cacciato Antonio	X	

PRESENTI N.ro

12

ASSENTI N.ro

18

Il Presidente del Consiglio procede alla trattazione del punto 9 all'ordine del giorno Proposta di Deliberazione Consiliare avente ad oggetto: **“Approvazione progetto esecutivo relativo alla sistemazione delle strade in contrada Laterizi: Via Tomasi di Lampedusa e traverse – Adozione di variante semplificata dello strumento urbanistico ai sensi dell’art. 19 del D.P.R. 327/2001 – Reiterazione vincolo preordinato all’esproprio sulle aree interessate”** trasmessa giusta nota prot. gen. n. 24659 del 24/06/2015, proponente Responsabile P. O. N. 1 della Direzione III, Ing. Gioacchino Meli. Il Presidente invita, pertanto, il Consigliere Stefano Lo Giudice, quale Presidente della VII Commissione Consiliare Permanente, a dare lettura del relativo verbale.

Intervento del Consigliere S. Lo Giudice:

Dà lettura del verbale redatto dalla VII Commissione Consiliare Permanente riunitasi il 14 luglio, in presenza dell’Ing. Meli e dell’Assessore Rizzo, relativamente all’esito favorevole della votazione del punto in discussione.

Intervento del Resp. P.O.N.1 Direzione III (Ing. G. Meli):

Fa presente che il progetto, che si andrà ad approvare, è stato già da tempo inserito nell’elenco annuale delle opere pubbliche, ma non si è potuto operare prima, perché per approvare il progetto esecutivo relativo alle opere di urbanizzazione, quindi realizzazione di strade, fogne, acqua, illuminazione, bisognava riapporre i vincoli preordinati all’esproprio. Precisa che, essendo il Piano Regolatore ormai decaduto, e avendo i vincoli preordinati all’esproprio durata quinquennale, per procedere all’attuazione delle opere, approvare quindi il progetto e dare corso agli espropri, visto che su queste aree sono decaduti i vincoli, è necessario che questi vengano riapposti, ma per effettuare ciò occorre che il Consiglio approvi questo progetto, perché costituisce variante semplificata allo strumento urbanistico, che una volta approvato, ammannito di tutta quanta la documentazione necessaria sarà trasmesso all’Assessorato Territorio e Ambiente, il quale dovrà esprimere il proprio parere. Ripete che il progetto, inserito nell’elenco annuale delle opere pubbliche, una volta approvato, può essere subito mandato in gara, ed essendoci tra l’altro il finanziamento, si potranno realizzare finalmente le opere.

N.B. Nel corso della seduta entrano in aula il Consigliere R. Baldo Marocco ed il Vice Presidente Vicario del C.C. A. Sacheli quindi i presenti risultano n. 14/30.

Intervento del Consigliere A. Maira:

Sottolinea che non si tratta di un intervento ma semplicemente di una informazione. Considerato che nell’elaborato dei costi da sostenere, risulta un importo di 8.406 euro di espropri, desidera sapere, quante sono le aree da espropriare, chi sono i proprietari per valutare eventualmente se ci potrà essere opposizione da parte di qualche soggetto interessato.

N.B. Poco dopo entra in aula il Vice Presidente del C.C. A. Comparato per cui i presenti salgono a n. 15/30.


Intervento del Resp. P.O.N.1 Direzione III (Ing. G. Meli):


Risponde che, sostanzialmente, in questo progetto gran parte delle aree interessate alla realizzazione delle opere sono state cedute gratuitamente attraverso la cessione volontaria al Comune, altre invece otto su venti, interessate al frazionamento, e precisamente otto particelle in Via Tomasi di Lampedusa e dodici in Via Favignana, sono ancora in capo ai legittimi proprietari che hanno preferito farsele espropriare piuttosto che cederle. Informa che le aree verranno espropriate a prezzi di mercato anzi, la norma prescrive che, nel caso di reiterazione di vincoli espropriativi, bisogna corrispondere agli espropriati anche un danno relativo a questa riapposizione del vincolo, danno che la norma non ha quantificato. Comunica che, come Comune, con Delibera di Giunta hanno provveduto rapportandosi naturalmente a come hanno operato gli altri comuni, a stabilire questo indennizzo supplementare pari al 10 per cento del valore dell’indennità di esproprio previsto anche nel progetto che si andrà ad approvare.

Intervento del Consigliere G. Milioti:

Desidera semplicemente rivolgere all’Ingegnere Meli un quesito inerente alla quantificazione del valore venale delle opere e sapere se le somme erano già state preventivamente impegnate nell’anno 2014.

C.C. 11/11/2015



 CITTA' DI CANICATTI (PROVINCIA REGIONALE DI AGRIGENTO) * * * * *	PROPOSTA DI DELIBERAZIONE PER IL CONSIGLIO COMUNALE ^^^^^ OGGETTO: Approvazione progetto esecutivo relativo alla "Sistemazione delle strade in C.da Laterizi Via Tomasi di Lampedusa e traverse, Via Favignana e traverse. Adozione di variante semplificata dello strumento urbanistico ai sensi dell'art 19 del DPR 327/2001 - Reiterazione vincolo preordinato all'esproprio sulle aree interessate.
--	---

IL RESPONSABILE DELLA P.O. N° 1

Premesso

che l'Amministrazione Comunale ritiene di dover dare esecuzione all'intervento di sistemazione della viabilità in C.da Laterizi Via Tomasi di Lampedusa e traverse e Via Favignana e traverse;
che tale intervento è compreso nel Piano Triennale dei Lavori Pubblici 2014/2016, approvato con atto di G.M. n.137 del 10.11.2014 e successivo atto consiliare n. 91 del 23.12.2014;
Che il progetto redatto dall' l'Arch. Palma Patrizia Failla Mulone, incaricato giusta Determinazione Sindacale n.93 del 02.12.2003, trasmesso giusta nota prot. 24318 del 10.06.2014, dell'ammontare complessivo di € 299.994,15, presenta il seguente quadro economico

4 Per lavori a base d'asta		€. 210.964,06
Di cui :		
Costo sulla sicurezza non soggetto a ribasso	€. 10.410,33	
Lavori soggetti a ribasso	€. 200.553,73	
B) Somme a disposizione dell'Amm.ne		
Per IVA 10 % sui lavori	€. 21.096,41	
Imprevisti 5% sui lavori	€. 10.027,69	
Espropri	€. 8.406,00	
Atti espropriativi	€. 2.500,00	
Pubblicazione gara	€. 2.000,00	
Attività di R.U.P. e collaboratori	€. 3.000,00	
Spese tecniche	€. 42.000,00	
Somme a disposizione dell'Amministrazione	€. 89.030,09	€. 89.030,09
Ammontare totale del progetto		€. 299.994,15

e si compone dei seguenti elaborati:

- | | | |
|----|-----------|---|
| | A) | RELAZIONE E STRALCI |
| 01 | A1 | Relazione tecnica illustrativa |
| 02 | A2 | Documentazione fotografica |
| 03 | A3 | Stralci Piano Regolatore Generale
Piano di Recupero
Catastale |

	B)	ELABORATI GRAFICI DI RILIEVO
04	B1	Planimetria di Rilievo via Tomasi di Lampedusa e traverse
05	B2	Planimetria di Rilievo via Favignana e traverse.
	C)	ELABORATI GRAFICI DI PROGETTO
06	C1	Planimetria scavi via Tomasi di Lampedusa e traverse
07	C2	Planimetria scavi via Favignana e traverse
08	C3	Planimetria pavimentazione stradale e marciapiedi via Tomasi di Lampedusa e traverse
09	C4	Planimetria pavimentazione stradale e marciapiedi via Favignana e traverse
10	C5	Planimetria pubblica illuminazione via Tomasi di Lampedusa e traverse
11	C6	Esecutivi architettonici e particolari costruttivi
	D)	PIANO PARTICELLARE DI ESPROPRIO
12	D1	Relazione di stima sull'esproprio Elenco ditte interessate alle opere Elenco ditte da espropriare e calcolo delle superfici Calcolo dell'indennità totale di esproprio
13	D2	Piano particellare di esproprio e Convenzione di cessione volontaria via Tomasi di Lampedusa e traverse
14	D3	Piano particellare di esproprio e Convenzione di cessione volontaria via Favignana e traverse
	E)	ELABORATI AMMINISTRATIVI
15	E1	Elenco prezzi
16	E2	Analisi dei prezzi
17	E3	Computo metrico estimativo
18	E4	Incidenza della manodopera
19	E5	Capitolato Speciale d'Appalto
	F)	PIANO DI SICUREZZA E COORDINAMENTO
20	F1	Relazione generale
21	F2	Allegato 1 - Calcolo degli oneri della sicurezza - C.M.E.
22	F3	Allegato 2 - Schede di sicurezza
23	F4	Allegato 3 - Cronoprogramma
24	F5	Allegato 4 - Fascicolo dell'opera
25	F5	Planimetria di cantiere via Tomasi di Lampedusa e traverse
26	F6	Planimetria di cantiere via Favignana e traverse

che l'area interessata dalle opere progettate ricade nel territorio del Comune di Canicatti;
che nel vigente strumento urbanistico l'area oggetto di intervento ricade su zona destinata a Strade;

Che al fine di acquisire i pareri previsti dalla legge, in relazione alla tipologia dei lavori a livello esecutivo di progettazione, si è indetta una conferenza di servizi, ai sensi dell'art. 4 della legge regionale 5/2011;

che nella conferenza del 30.09.2014 sono stati acquisiti i pareri condizionati dell'Asp di Agrigento, della Girgenti Acque, dell'Italgas e dell'Ufficio Urbanistica, giusto verbale di pari data, mentre il delegato dell'Enel non ha espresso parere;

Che poiché il delegato della Telecom Italia è risultato assente alla prima convocazione si è indetta una seconda convocazione per il giorno 10.10.2014 che è stata comunicata ai presenti della prima;


che nella conferenza del 10.10.2014, il delegato della Telecom Italia risultava assente, come del resto il delegato dell'Enel, e pertanto, ai sensi dell'art. 5 c.2 della l.r. 12/2011, i pareri si intendono espressi favorevolmente;

Visto il parere tecnico n. 08 dell'11.12.2014;

Considerato

che per procedere alla realizzazione di tale opera, occorre acquisire le aree necessarie mediante procedura espropriativa nelle forme e nei modi previsti dal D.P.R. 08/06/2001, n. 327;

che prima di iniziare qualsiasi procedura di esproprio, prevista dalla predetta norma, è necessario che sulle aree interessate sia stato apposto il vincolo preordinato all'esproprio;



che il Comune di Canicattì è dotato di P.R.G. adottato dal consiglio Comunale con deliberazione del 5-6 Luglio 2002 n. 41 e approvato con Decreto Dirigenziale dell'Assessorato Regionale Territorio ed Ambiente – Dipartimento Urbanistica n. 259 del 15 marzo 2006 con prescrizioni;

che il vincolo preordinato all'esproprio sulle aree interessate, ai sensi dell'art. 9 comma 2, D.P.R. 08/06/2001, n. 327, è *decaduto* essendo trascorsi i cinque anni;

che il progetto di che trattasi non è conforme al P.R.G., e, pertanto, con l'adozione del presente provvedimento ha inizio il procedimento di variante semplificata di cui all'art. 19, c.2 del D.P.R. 327/2001;

che l'approvazione del presente progetto equivale a dichiarazione di pubblica utilità, ed avrà efficacia con la conclusione di detto procedimento di variazione del P.R.G.;

che, pertanto, per i lavori di sistemazione della viabilità in C.da Laterizi Via Tomasi di Lampedusa e traverse e Via Favignana e traverse, in quanto opera che riveste particolare interesse pubblico, il vincolo preordinato all'esproprio, può essere reiterato con l'approvazione del progetto esecutivo da parte del Consiglio Comunale, costituendo variante al P.R.G. in vigore, ai sensi dell'art. 19 c.2, del D.P.R. 327/2001 e s.m.i.;

che l'intervento si ritiene indispensabile poiché l'Amministrazione comunale intende risolvere la problematica della carenza di infrastrutture in dette aree;

che le aree, oggetto del presente intervento, sono all'interno del perimetro urbano e in dette aree sono stati realizzati diversi insediamenti abitativi in conformità al vigente strumento urbanistico: Allo stato attuale l'area di intervento è fortemente degradata, il reticolo viario è di fatto solamente individuato ed è costituito da terra battuta notevolmente sconnessa, in cui mancano in parte totalmente e in parte parzialmente le sovrastrutture stradali e pedonali; la rete fognante è in alcuni tratti inesistente, l'impianto di illuminazione è solo in parte esistente, in alcune strade è completamente inesistente, mentre in altre è da completare. Tale stato di fatto rende oltremodo difficile la transitabilità sia nel periodo invernale per i fanghi, sia nel periodo estivo per la polvere.

che l'intervento nello specifico prevede:

- La realizzazione della rete stradale;
- la realizzazione di marciapiedi con abbattimento delle barriere architettoniche;
- la realizzazione della rete fognaria, in conformità al P.A.R.F.;
- la realizzazione e il completamento della rete di pubblica illuminazione;

che i motivi, l'interesse e la necessità della realizzazione dell'opera sono attuali e persistenti e vengono confermati sulla base delle ragioni anzidette:

Dato Atto

Che, ai sensi dell'art. 39 del D.P.R. 327/2001, la reiterazione del vincolo preordinato all'esproprio comporterà, oltre all'indennità di espropriazione, un eventuale indennizzo commisurato all'entità del danno effettivamente prodotto, in relazione alle condizioni del bene e alla sua utilità al momento della reiterazione del vincolo, subordinato all'effettiva verifica del *vulnus*, per effetto della reiterazione;

Che l'indennità dovuta per la riproposizione di un vincolo preordinato all'esproprio è stata regolamentata con deliberazione della Giunta Municipale n. 106 del 17.10.2013;

che la suddetta reiterazione riguarda le aree di cui agli elaborati di progetto:

- 12 D1 Relazione di stima sull'esproprio, Elenco ditte interessate alle opere, Elenco ditte da espropriare e calcolo delle superfici, Calcolo dell'indennità totale di esproprio;
- 13 D2 Piano particellare di esproprio e Convenzione di cessione volontaria via Tomasi di Lampedusa e traverse;
- 14 D3 Piano particellare di esproprio e Convenzione di cessione volontaria via Favignana e traverse;

che le aree interessate alla realizzazione del progetto riguardano n. 20 particelle ed in particolare:

n. 8 particelle in Via Tomasi di Lampedusa e traverse iscritte al Foglio n. 71 di cui:
 - particelle da espropriare: part. 419 (quota parte) ,421 (quota parte) e 423;
 - particelle che sono state cedute gratuitamente con convenzione: 419 (quota parte) ,421 (quota parte) 420. 8(963), 432. 422. 433;

n. 12 particelle in Via Favignana e traverse iscritte al Foglio n. 56 di cui:
 - particelle da espropriare: part. 810, 1810 e 1811 (quota parte);
 - particelle che sono state cedute gratuitamente con convenzione: 1811 (quota parte), part. 1489, 2114,2166,2070,916, 1560,2798, 809, 2799;

che l'importo dell'indennità di esproprio e quello dell'eventuale indennizzo commisurato all'entità del danno effettivamente prodotto, previsto dall D.P.R. 327/2001, ammontano complessivamente a €8.406.00 ed è stato inserito nel Q.T.E:

Che, per come previsto dall'art. 19, comma 2 e seguenti. del D.P.R. n. 327/2001, ai proprietari dei beni sui quali si deve reiterare il vincolo preordinato all'esproprio, è stato dato avviso di avvio del procedimento con pubblicazione di avviso all'Albo Pretorio dal 10.10.2014 al 30.10.2014 , senza che siano pervenute opposizioni, giusta attestazione del 26.01.2015:

Visto il Testo Unico delle disposizioni legislative e regolamentari in materia di espropriazione per pubblica utilità, approvato con il D.P.R. 327/01 e s.m.i., reso applicabile in Sicilia con il recepimento operato con l'art. 36 della l.r. n. 7/2002 , così come modificato dall'art. 24 della l.r. 7/2003:

PROPONE

1) **APPROVARE**, il progetto esecutivo relativo alla sistemazione della viabilità in C.da Laterizi Via Tomasi di Lampedusa e traverse e Via Favignana e traverse dell'ammontare complessivo di €299.994,15, che presenta il seguente quadro economico

4	Per lavori a base d'asta		€. 210.964,06
	Di cui :		
	Costo sulla sicurezza non soggetti a ribasso	€. 10.410,33	
	Lavori soggetti a ribasso	€. 200.553,73	
	B) Somme a disposizione dell'Amm.ne		
	Per IVA 10 % sui lavori	€. 21.096,41	
	Imprevisti 5% sui lavori	€. 10.027,69	
	Espropri	€. 8.406,00	
	Atti espropriativi	€. 2.500,00	
	Pubblicazione gara	€. 2.000,00	
	Attività di R.U.P. E collaboratori	€. 3.000,00	
	Spese tecniche	€. 42.000,00	
	Somme a disposizione dell'Amministrazione	€. 89.030,09	€. 89.030,09
	Ammontare totale del progetto		€. 299.994,15

e si compone dei seguenti elaborati:

	A)	RELAZIONE E STRALCI
01	A1	Relazione tecnica illustrativa
02	A2	Documentazione fotografica
03	A3	Stralci Piano Regolatore Generale Piano di Recupero Catastale

	B)	ELABORATI GRAFICI DI RILIEVO
04	B1	Planimetria di Rilievo via Tomasi di Lampedusa e traverse
05	B2	Planimetria di Rilievo via Favignana e traverse.
	C)	ELABORATI GRAFICI DI PROGETTO
06	C1	Planimetria scavi via Tomasi di Lampedusa e traverse
07	C2	Planimetria scavi via Favignana e traverse
08	C3	Planimetria pavimentazione stradale e marciapiedi via Tomasi di Lampedusa e traverse
09	C4	Planimetria pavimentazione stradale e marciapiedi via Favignana e traverse
10	C5	Planimetria pubblica illuminazione via Tomasi di Lampedusa e traverse
11	C6	Esecutivi architettonici e particolari costruttivi
	D)	PIANO PARTICELLARE DI ESPROPRIO
12	D1	Relazione di stima sull'esproprio Elenco ditte interessate alle opere Elenco ditte da espropriare e calcolo delle superfici Calcolo dell'indennità totale di esproprio
13	D2	Piano particellare di esproprio e Convenzione di cessione volontaria via Tomasi di Lampedusa e traverse
14	D3	Piano particellare di esproprio e Convenzione di cessione volontaria via Favignana e traverse
	E)	ELABORATI AMMINISTRATIVI
15	E1	Elenco prezzi
16	E2	Analisi dei prezzi
17	E3	Computo metrico estimativo
18	E4	Incidenza della manodopera
19	E5	Capitolato Speciale d'Appalto
	F)	PIANO DI SICUREZZA E COORDINAMENTO
20	F1	Relazione generale
21	F2	Allegato 1 - Calcolo degli oneri della sicurezza - C.M.E.
22	F3	Allegato 2 - Schede di sicurezza
23	F4	Allegato 3 - Cronoprogramma
24	F5	Allegato 4 - Fascicolo dell'opera
25	F5	Planimetria di cantiere via Tomasi di Lampedusa e traverse
26	F6	Planimetria di cantiere via Favignana e traverse

2) **REITERARE**, ai sensi dell'art. 10 c. 2, del citato D.P.R. 327/2001 e sm.i., il vincolo preordinato all'esproprio sulle aree oggetto dei lavori di che trattasi, su n. 20 particelle di cui agli elaborati:

- 12 D1 Relazione di stima sull'esproprio. Elenco ditte interessate alle opere, Elenco ditte da espropriare e calcolo delle superfici. Calcolo dell'indennità totale di esproprio;
- 13 D2 Piano particellare di esproprio e Convenzione di cessione volontaria via Tomasi di Lampedusa e traverse;
- 14 D3 Piano particellare di esproprio e Convenzione di cessione volontaria via Favignana e traverse

ed in particolare:

- n. 8 particelle in Via Tomasi di Lampedusa e traverse iscritte al Foglio n. 71 particelle nn° 419,421 423, 420. 8(963), 432, 422 e 433;

- n. 12 particelle in Via Favignana e traverse iscritte al Foglio n. 56 particelle nn° 810, 1810, 1811, 1489, 2114, 2166, 2070, 916, 1560, 2798, 809, e 2799, per la durata di anni cinque dalla data di efficacia della variante urbanistica;

3) **DARE ATTO**

che la reiterazione viene disposta per la prime volta e riguarda le aree già incise dal vincolo decaduto per la realizzazione del progetto di che trattasi, su zona destinata a Strade;

che l'approvazione del superiore progetto, ai sensi e per gli effetti del comma 2 dell'art. 19 del Testo

Unico sulle espropriazioni vigente, costituisce adozione di **VARIANTE** allo strumento urbanistico;

che la dichiarazione di pubblica utilità si intende disposta dal momento dell'approvazione definitiva della variante;

che la reiterazione del vincolo preordinato all'esproprio comporterà, oltre all'indennità di espropriazione, un eventuale indennizzo commisurato all'entità del danno effettivamente prodotto, in

relazione alle condizioni del bene e alla sua utilità al momento della reiterazione del vincolo, subordinato all'effettiva verifica del *vulnus*, per effetto della reiterazione. così per come regolamentato con deliberazione della G.M. n. n. 106 del 17.10.2013.

4) **PROCEDERE** alla pubblicazione della presente deliberazione ai sensi dell'art. 3 della l.r. 24.12.1978.. n. 71:

5) **TRASMETTERE** la presente deliberazione e la relativa documentazione all'Assessorato Regionale Territorio ed Ambiente, dando atto che, ai sensi del comma 4° dell'art. 19 del citato D.P.R. 327/01, se la Regione non manifesta il proprio dissenso entro il termine di 90 giorni, decorrente dalla ricezione della delibera di Consiglio Comunale e della relativa documentazione, si intende approvata e si procederà con successivo atto deliberativo a dichiararne l'efficacia.

6) **DARE ATTO** che il presente atto non comporta alcun onere a carico del Bilancio Comunale

IL RESPONSABILE DELLA P.O. N. 1
(Ing. Cipuzchino Meli)

PARERE DI REGOLARITÀ TECNICA: FAVOREVOLE

CANICATTI, LI _____

PARERE DI REGOLARITÀ CONTABILE: FAVOREVOLE

CANICATTI, LI 24-06-2015

IL RESPONSABILE DELLA P.O. N. 1
(ING. GIOACCHINO MELI)

IL DIRIGENTE DELLA DIREZIONE II
(DOTT.SSA CARMELA MELI)

Intervento del Resp. P.O.N.1 Direzione III (Ing. G. Meli):

Ribadisce che si tratta di un progetto inserito nell'elenco annuale delle opere da realizzare nell'Anno 2014.

Il Presidente, accertato che nessun Consigliere si era iscritto a parlare invita il Segretario Generale Dott. D. Tuttolomondo a procedere con la votazione per appello nominale che dà il seguente risultato:

Presenti N. 15 Consiglieri: (C. Muratore - G. Asti - A. Sacheli - I. Trupia - A. Tiranno - D. Daniele - G. Milioti - A. Maira - A. Comparato - G. nni Giardina - S. Lo Giudice - D. Saieva - G. Cani - R. Baldo Marocco -A. Cacciato)

Assenti N. 15 Consiglieri

Hanno Votato:

A favore n. 15 Consiglieri (unanimità)

Per quanto sopra,

**IL CONSIGLIO COMUNALE
DELIBERA**

Di approvare la proposta di Deliberazione Consiliare ad oggetto: **“Approvazione progetto esecutivo relativo alla sistemazione delle strade in contrada Laterizi: Via Tomasi di Lampedusa e traverse – Adozione di variante semplificata dello strumento urbanistico ai sensi dell’art. 19 del D.P.R. 327/2001 – Reiterazione vincolo preordinato all’esproprio sulle aree interessate”**, che si allega al presente provvedimento per farne parte integrante e sostanziale.

Il Presidente del Consiglio a questo punto invita a trattare il punto successivo iscritto all'OD.G. ma preliminarmente chiede di intervenire il Consigliere Asti.

Intervento del Consigliere G. Asti:

In riferimento ai punti all'ordine del giorno, considerata anche la presenza dell'Ingegnere Meli, vorrebbe procedere con la trattazione del punto n. 17, esaminato in prima Commissione Consiliare Permanente, relativo all'Istituzione della Centrale di Committenza del Comune di Canicattì ed il Comune di Camastra. Formalizza quindi la richiesta di prelievo del punto in modo tale da potere iniziare la discussione, ed eventualmente proseguire con la votazione.

Il Presidente invita pertanto il Segretario Generale Dott. D. Tuttolomondo a procedere con la votazione per alzata di mano della proposta di prelievo del punto 17 avente ad oggetto: **“Istituzione Centrale di Committenza ex art. 33 e 3 bis del D. Lgs n. 163 /2006 e ss.mm.ii. Approvazione schema di convenzione con il Comune di Camastra ex art. 30 del D. Lgs. n. 267/2000”** che dà il seguente risultato:

Presenti N. 15 Consiglieri: (C. Muratore - G. Asti - A. Sacheli - I. Trupia - A. Tiranno - D. Daniele - G. Milioti - A. Maira - A. Comparato - G. nni Giardina - S. Lo Giudice - D. Saieva - G. Cani - R. Baldo Marocco - A. Cacciato)

Assenti n. 15 Consiglieri

Hanno votato:

A Favore n. 15 Consiglieri (unanimità)


Per quanto sopra,

**IL CONSIGLIO COMUNALE
DELIBERA**

Di approvare la proposta di prelievo del punto 17 ad oggetto: **“Istituzione Centrale di Committenza ex art. 33 e 3 bis del D. Lgs n. 163 /2006 e ss.mm.ii. Approvazione schema di convenzione con il Comune di Camastra ex art. 30 del D. Lgs. n. 267/2000”**, formalizzata dal Consigliere G. Asti.

IL CONSIGLIERE ANZIANO

Calogero Muratore




IL PRESIDENTE

Avv. 

IL SEGRETARIO GENERALE

Dr Domenico Tuttolomondo



CERTIFICATO DI PUBBLICAZIONE

Il sottoscritto Segretario Generale, visti gli atti d'ufficio

ATTESTA

che la presente deliberazione, in applicazione della legge regionale n. 44 del 3 dicembre 1991, pubblicata all'Albo pretorio di questo comune per 15 giorni consecutivi dal 01-01-2016 al 15-01-2016, come previsto dall'art. 11 a seguito degli adempimenti di cui sopra:

- È DIVENUTA ESECUTIVA IL GIORNO _____, DECORSI 10 GIORNI DALLA PUBBLICAZIONE
- È STATA DICHIARATA IMMEDIATAMENTE ESECUTIVA.

UOC Segreteria

Il Segretario Generale

Fto _____

Fto _____

Esecutiva il _____, ai sensi dell'art. 12 – comma 1 – L.r. 3.12.1991, n.44

Dalla residenza Municipale _____

Il Segretario Generale

Dr Domenico Tuttolomondo

Copia conforme per uso amministrativo.

Canicatti, _____

Il Funzionario