



CITTA' DI CANICATTI'
Libero Consorzio Comunale di Agrigento

PROGETTO PER CANTIERE DI LAVORO
L.R. N°17 del 01/07/1968

Lavori di sistemazione dei marciapiedi di Via Marconi e tratto
a valle di Via Sen. Gangitano

PERIZIA DI VARIANTE

Elaborati Tecnico – Economici

Elaborati Grafici

- Relazione Tecnica
- Computo Metrico
- Elenco Prezzi
- Elenco Categorie di Lavoro
- Computo materiali, manodopera, noli, trasporti, sicurezza e calcolo di spesa
- Preventivo di spesa

- Stralci PRG e di Zona
- Planimetria stato di fatto e progetto
- Particolari costruttivi

Il Direttore dei lavori
Arch. Vincenzo Lauricella

Il R.U.P.
Geom. Salvatore Bertolino



Visti :

CITTA' DI CANICATTI'

UFFICIO TECNICO

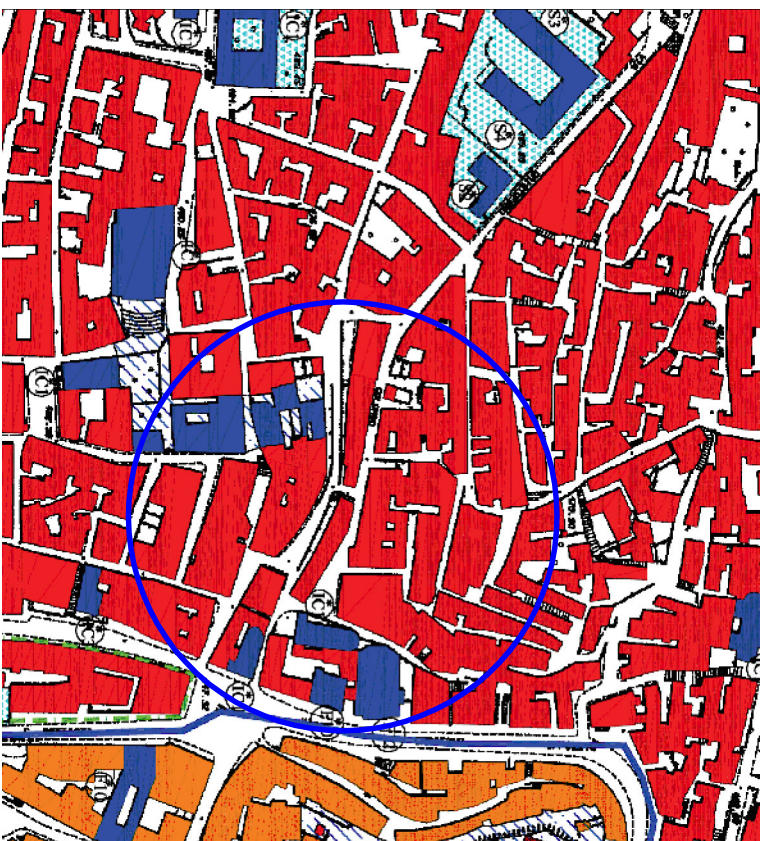
Parere Tecnico n. 06 del 18 OTT. 2022

Visto si esprime parere favorevole all'approvazione della PERIZIA ai sensi dell'art. 5 della L.R. 12/07/2011 n. 12 e dell'art. 24 della L.R. n. 8 del 2016 di recepimento del D.L. 18/04/2016 n. 50 e successive modifiche ed integrazioni per l'importo complessivo di **€.112.162,71**

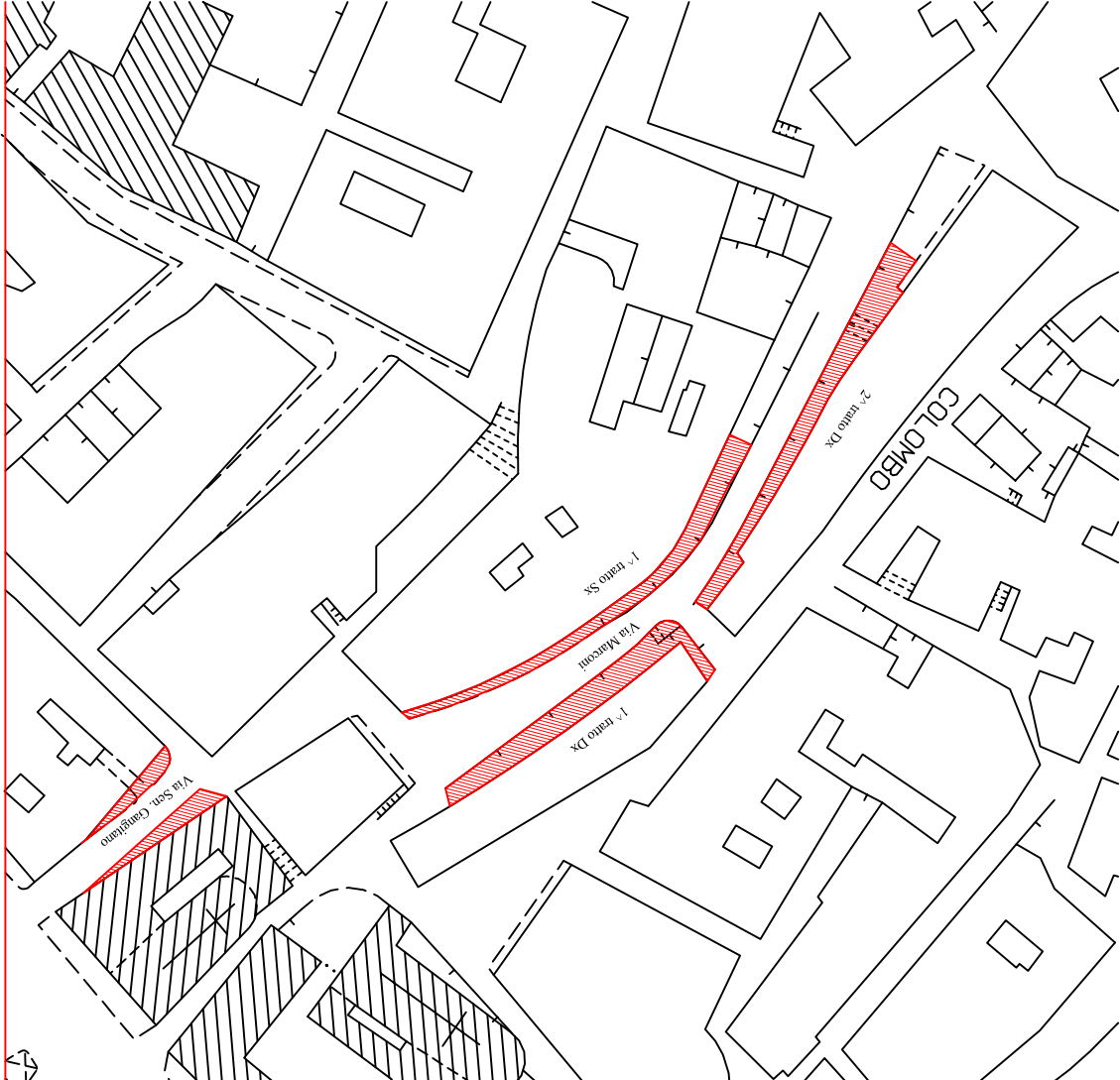
Canicattì li 18 OTT. 2022



Il R.U.P.
Geom. Salvatore Bertolino

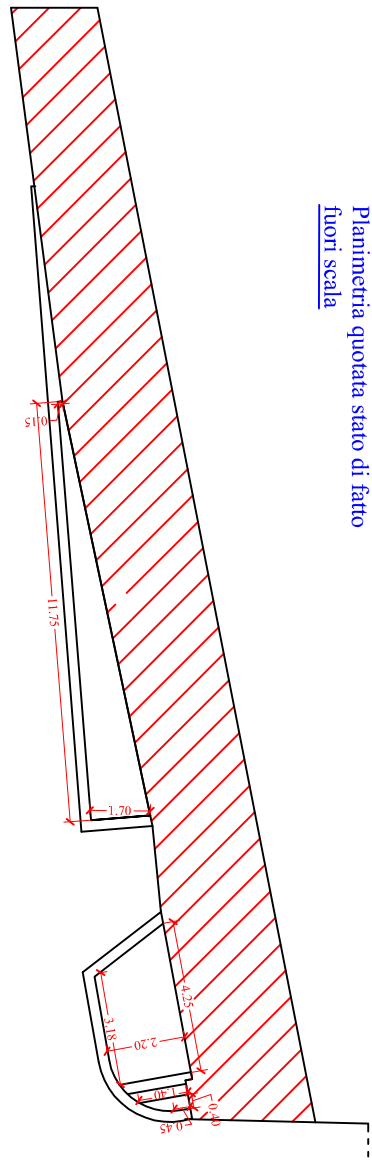


Planimetria
stralcio di PRG

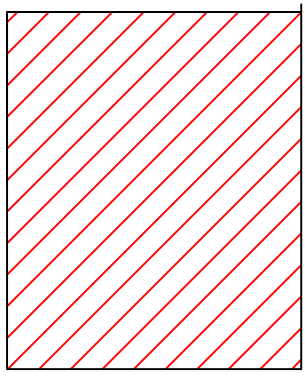


Planimetria
stralcio di zona

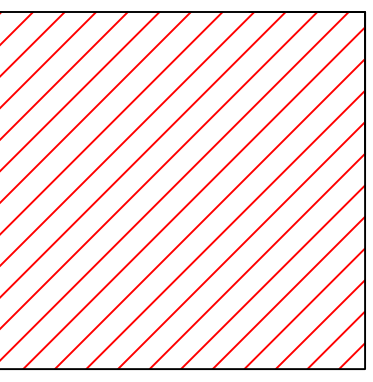
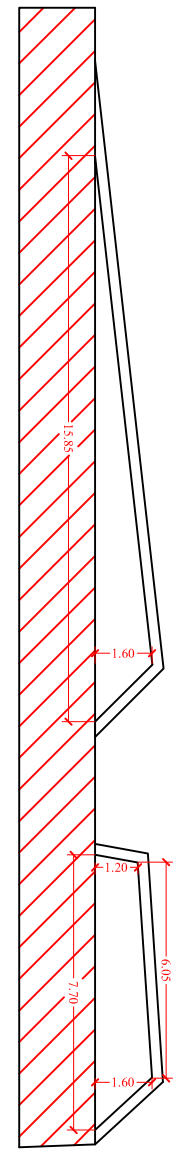
via Sen. Gangitano
Planimetria quotata stato di fatto
fuori scala



Via Cavour

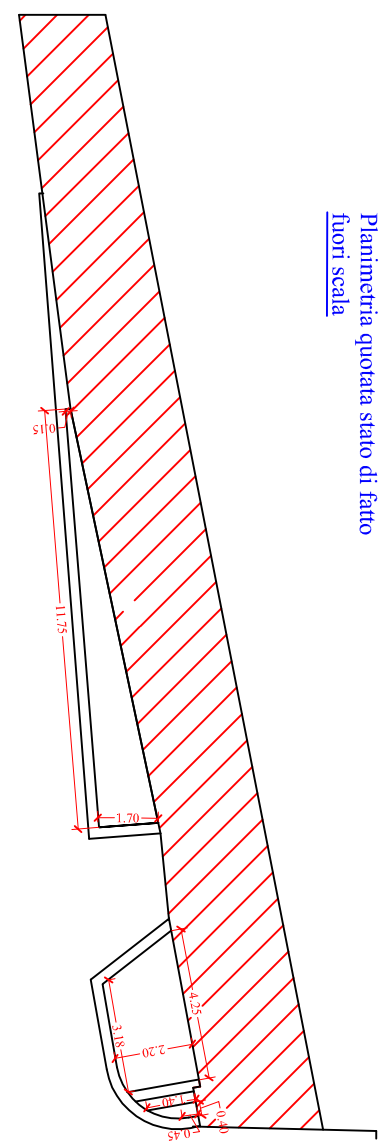


Via Sen. Gangitano




Piazza IV Novembre

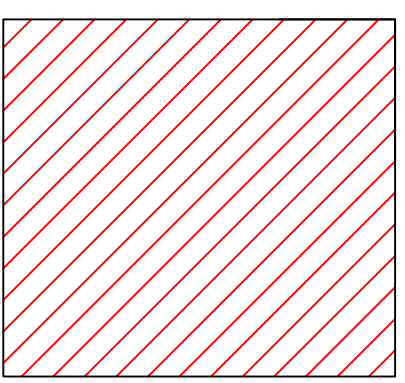
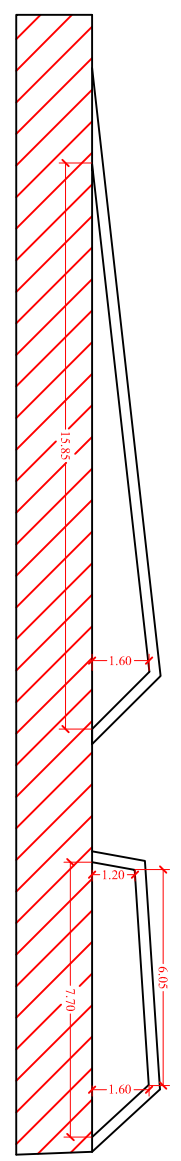
via Sen. Gangitano
Planimetria quotata stato di fatto
fuori scala



Via Cavour



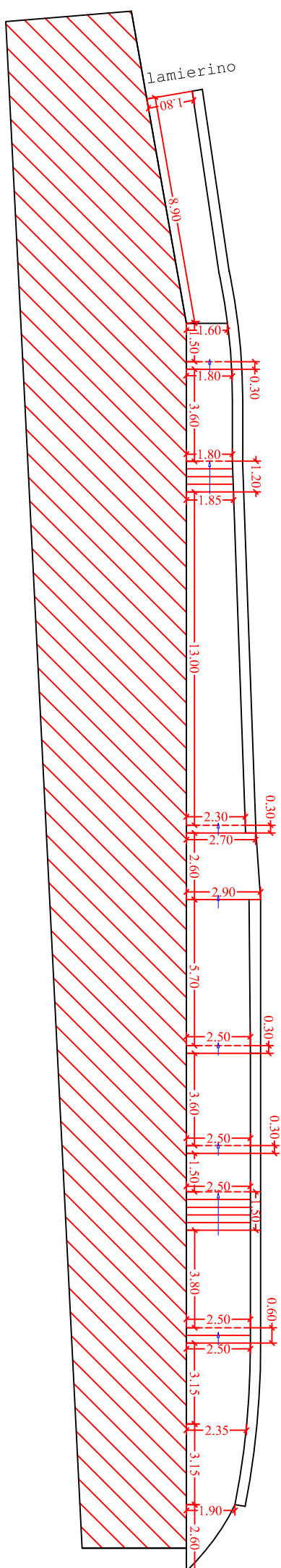
Via Sen. Gangitano



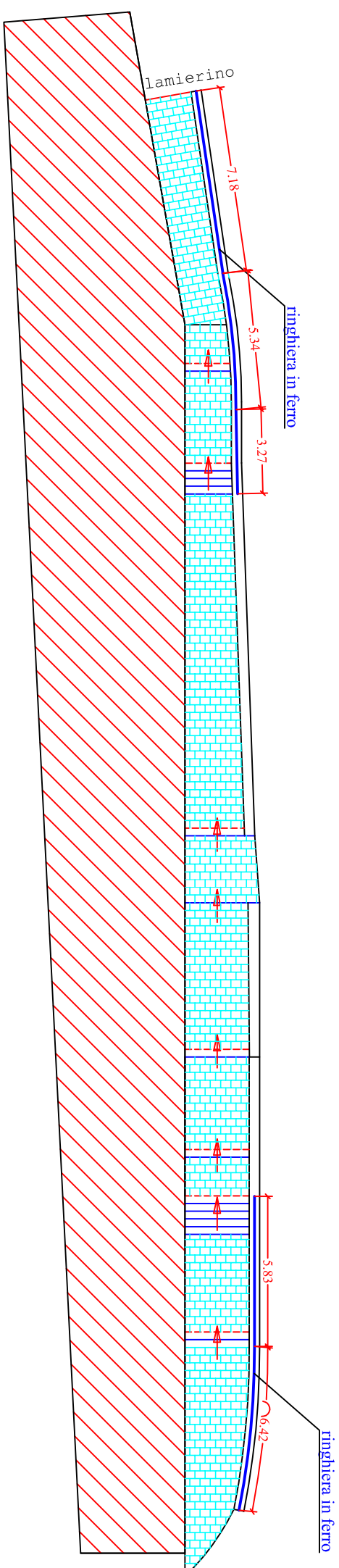
Corso Umberto

Piazza IV Novembre

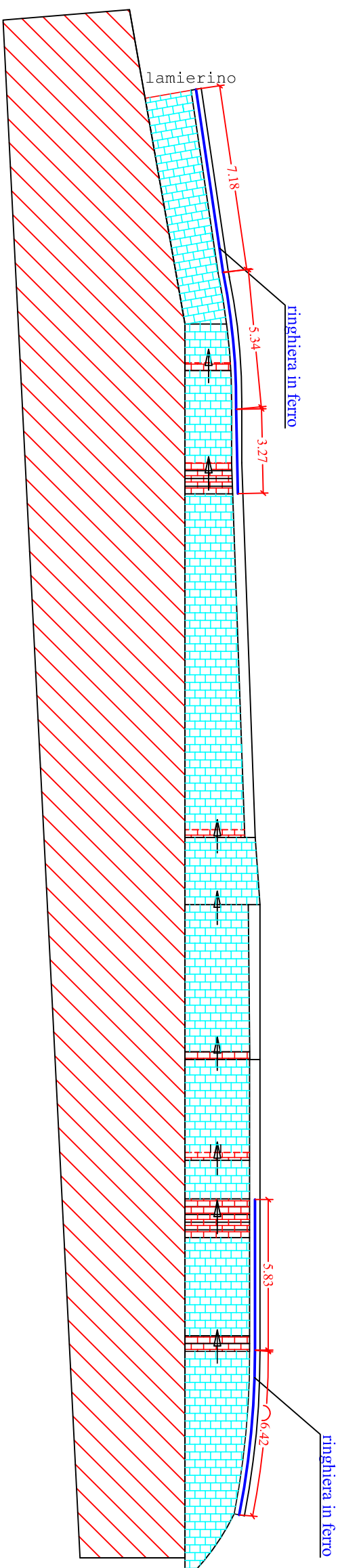
Planimetria Quotata stato di fatto
via Marconi 1° tratto lato Sx
fuori scala



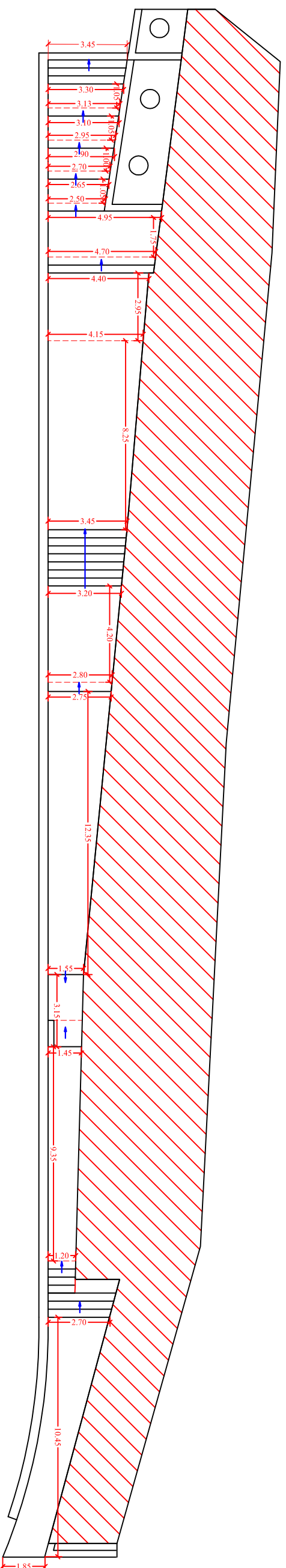
Planimetria progetto originario
via Marconi 1° tratto lato Sx
fuori scala



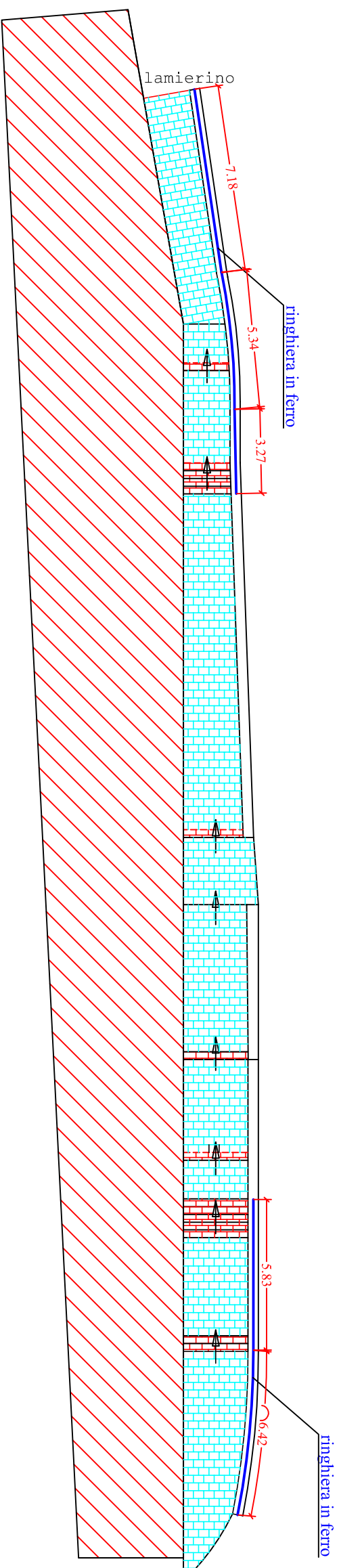
Planimetria progetto Variante
via Marconi 1^ tratto lato Sx
[fuori scala](#)



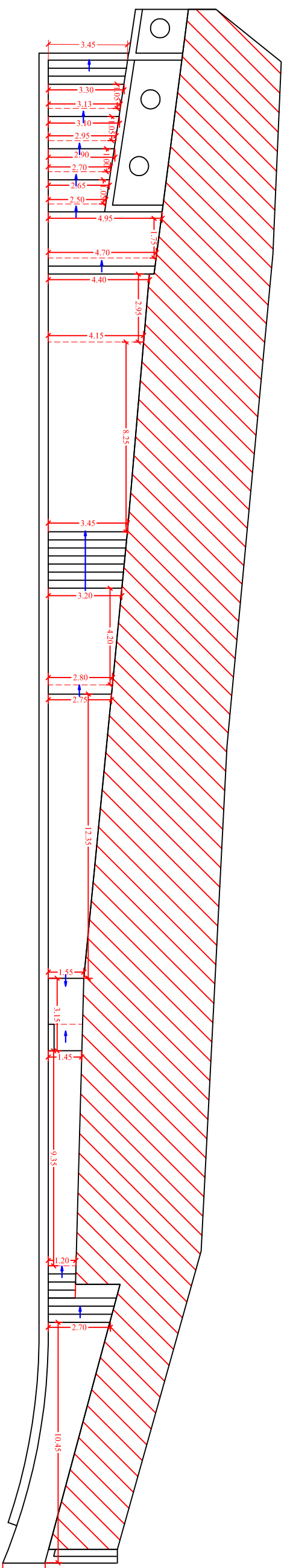
Planimetria Quotata stato di fatto
via Marconi 2^ tratto lato Dx
[fuori scala](#)



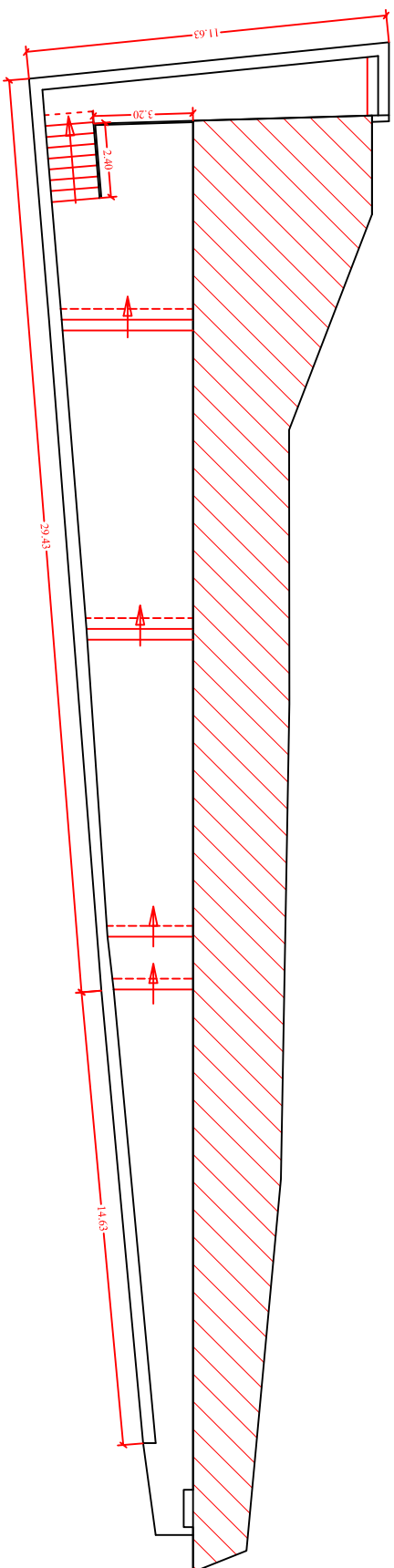
Planimetria progetto Variante
via Marconi 1^ tratto lato Sx
[fuori scala](#)



Planimetria Quotata stato di fatto
via Marconi 2^ tratto lato Dx
[fuori scala](#)



Planimetria Quotata stato di fatto
via Marconi 1° tratto lato Dx
fuori scala



Planimetria Quotata stato di progetto
via Marconi 1° tratto lato Dx
fuori scala

